

MAPA DO CELÓW PROJEKTOWYCH
skala 1:500

Województwo: pomorskie

Powiat: m. Sopot

Jednostka ewidencyjna: 226401_1, Sopot

Obřeh: 0001, Sopot

Objekt: Sopot ul. Tomasz Pokorniewskiego
ID: 6640.99.2020

Nr sekciji mapy: 6.223.25.23.2.3

Układ odniesienia: poziomy – PL-2000 stł
wysokościowy – PL-EVRF200

Prace polowe: inż. Dariusz Mazurek

Prace kameralne: mgr inż. Justyna Pruszczyńska, dnia 23.04.2020 r.

Oznaczenie granic obszaru, który był przedmiotem aktualizacji:

Mapa jest aktualna pod względem sytuacji, uzbrojenia podz. terenu i ewidencji gruntów na dzień 21.04.2020 r.

Nie wykluca sie istnienia w terenie innych, nie wykazanych podziemnych które, nie zostały zgłoszone do inwentaryzacji

Mapa w postaci numerycznej została wykonana na podstawie danych pozyskanych (pomiar bezpośredni, materiały archiwalne)

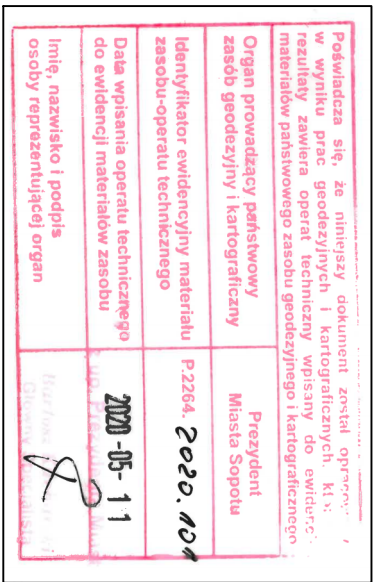
Granice wkreślono na podstawie pliku .dxf pozyskanego z ODGiK w Sopocie

Strzeżem się grupowania w kłopotliwych instancjach w zasobie Zespołu
Uzgodnienia Dokumentacji Projektowej w Sopocie o wcześniej uzgodnione obiekty

z treściq mapy.

Sopot, dn. 17.04.2020 r.

SZKIC LOKALIZACJI



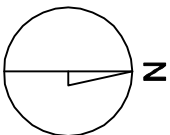
UWAGI:

1. Wodociąg wykonywany metodą bezwykopową będzie prowadzony na głębokości min. 2,5 m.
2. Prace w wykopie otwartym będą prowadzone tak, aby nie zostały uszkodzone korzenie drzew o średnicy korzenia powyżej 3cm.
4. Korzenie drzew odkryte podczas wykonywania prac w wykopie otwartym zostaną zabezpieczone za pomocą nawilżanych mat z geowłókniny lub mat jutowych.
3. Po wykonaniu prac teren zostanie odtworzony do stanu pierwotnego.

LOKALIZACJA

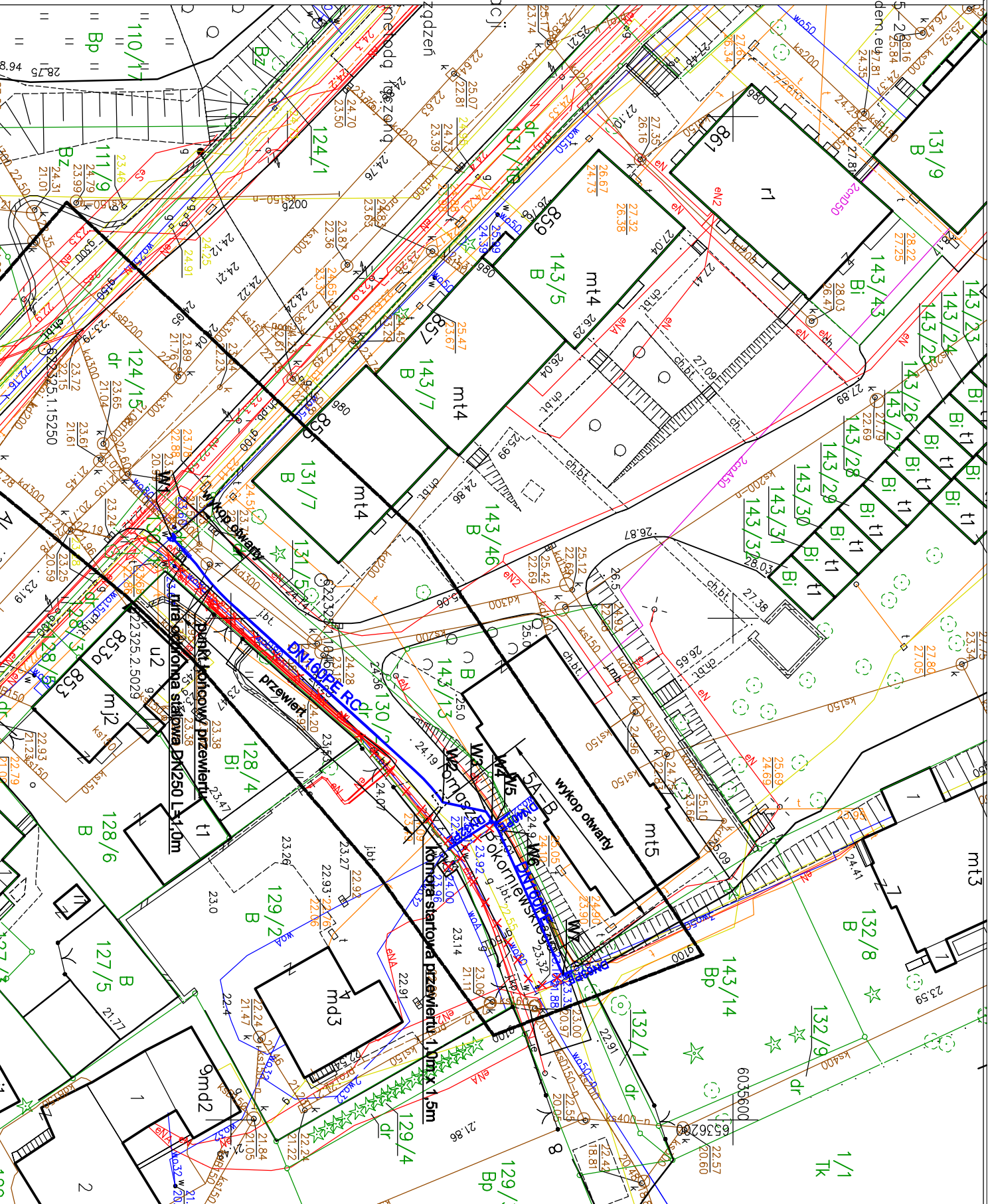
Sopot:

- ul. Pokorniewskiego



LEGENDA

- projektowana sieć wodociągowa
- zakres opracowania
- ✗ sieć wodociągowa do unieczyznienia



Nazwa opisuwanego obiektu:		AQUA-Sopot Sp. z o.o. ul. Polna 66-68, 81-740 Sopot tel.: 58 555 49 20 fax: 58 555 49 21 www: http://www.aqua-sopot.com.pl	
Inwestor:		AQUA-Sopot Sp. z o.o. 81-740 Sopot, ul. Polna 66-68	
BRANŻA SANITARNA			
Projektant:	inż. Wojciech Rohde nr upr.: POM/0047/POOS/13	Data: 12.10.2020r.	Nr rys.: 1
Opisovateľ:	mgr inż. Katarzyna Mokrzycka nr upr.: POM/0096/PBS/20		
Sprawdzik:	mgr inż.: Karolina Plichta nr upr.: POM/0238/POOS/13		
Nazwa rys.:		Plan zagospodarowania terenu	